

Flygning vid Alleberg

Flygning i Skövde flygplats luftrum (TIA/TIZ):

Sektorerna är generellt stängda vilket innebär att flygning är fritt för det mesta.

Om förutsättningar för flyg in i sektorn finns (huvudsakligen vid xc i västlig och sydvästlig vind, med start från Allebergs väststart) ska flygtornet kontaktas för information om luftrummet är stängt eller om någon trafik är planerad.

De svarar oftast i telefon, om de inte svarar i telefon är luftrummet antagligen stängt men dubbelkolla via mail, gärna dagen innan eller tidigt samma morgon, de svarar snabbt på mail.

Om man flyger med flygradio kan man i luften anropa tornet, om man inte fått något svar på två anrop innebär det att luftrummet (tornet) är stängt och det är fritt fram att flyga. Men ha fortsatt lyssning på frekvensen vid inflygning in i TIA sektorn ifall det öppnas.

Frekvens: 122.330

Sammanfattning:

Maila och/eller ring tornet vid trolig flygning i luftrummet för att efterhöra om luftrummet är öppet eller stängt, om öppet ha med flygradio (de enklare radioapparaterna räcker inte) om flygning i luftrummen kan ske.

Tel:0500-463183

Mail: ats@esgr.se

www.skovdeairport.com

Flygregler och rekommendationer

Då segel och motorflygsverksamhet pågår på Allebergs flygfält skall all flygning på ostsidan ske söder om startplatsen. Detta gäller upp till 200 meter över start.

En höjd av 200 meter över Allebergs flygfält krävs för att få passera.

Du rekommenderas att flyga med radio, för både din egen säkerhet och andras säkerhet.

Frekvens 138.100

Vid upphämtning av piloter vid landningen på västsidan undviker vi att parkera på vägen eller på mötesplatsen. Ställ bilen vid hängflygarnas hangar eller på fältet.

Parkering är inte tillåten inne på området vid väststarten.

Uppmärksamma andra piloter (skärm, häng eller modellflygare) när vi är på väg att topplanda, genom att till exempel ropa "JAG LANDAR".

På samma sätt uppmärksammar vi andra piloter när vi startar genom att ropa "JAG STARTAR", speciellt när det är många piloter på starten.

Du rekommenderas att ha någon form av snöre med dig när du flyger för att kunna underlätta räddningsinsatser vid trädlandning.

Vid topplandning på västsidan, landa inte längre bak än enbuskarna.

Vid topplandning på ostsidan, lämpligast vid rak vind mot starten, inte längre bak än björkdungen på ängen, mellan start och parkering.

Vi undviker att landa i sådd och går utmed gärdeskanter.

Fly Safe!

Flygning på Ålleberg



Agenda

- 1.Presentation av deltagare
- 2.Information om Segelflygets verksamhet allmänt
- 3.Ålleberg med segelflygmuseet och restaurang
- 4.Ålleberg –naturreservat –vad gäller?
- 5.Rutiner rörande segelflyg –bogserflygverksamhet på Ålleberg
- 6.Skärm-, häng-och modellflyg på Ålleberg
- 7.Flygverksamhet på Falköpings flygplats
- 8.Luftrumsförändring med TIA/TIZ Skövde flygplats
- 9.Segelflygets kostnader för Ålleberg –kan fler vara med att dela på kostnader?

Ålleberg flygplats





Skolexp. &
"Klevas bar"

Elevrum- stugby

Camping

Restaurang

Toalett

Dusch damer

Elev parkering

Dusch herrar

Lektionssalar

Allmän
Parkering

Segelflyg-
museum

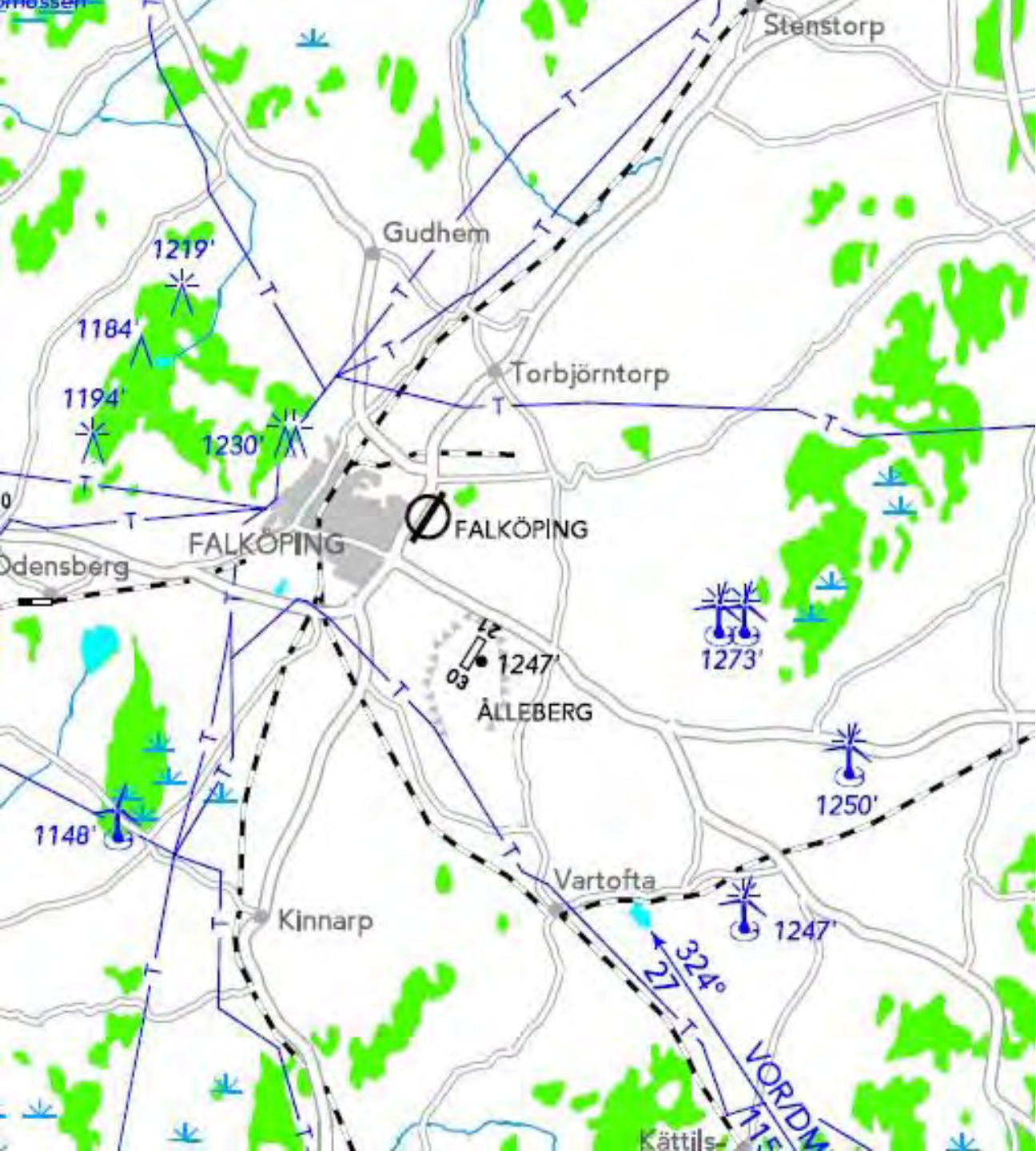
Verkstad -
hangar

Plastverkstad -
motorflyghangar

Segelflyget
kansli

Segelflyghangar

Ålleberg



Ramp
Hanggliders


P Visiting
ACFT

680m 2231'

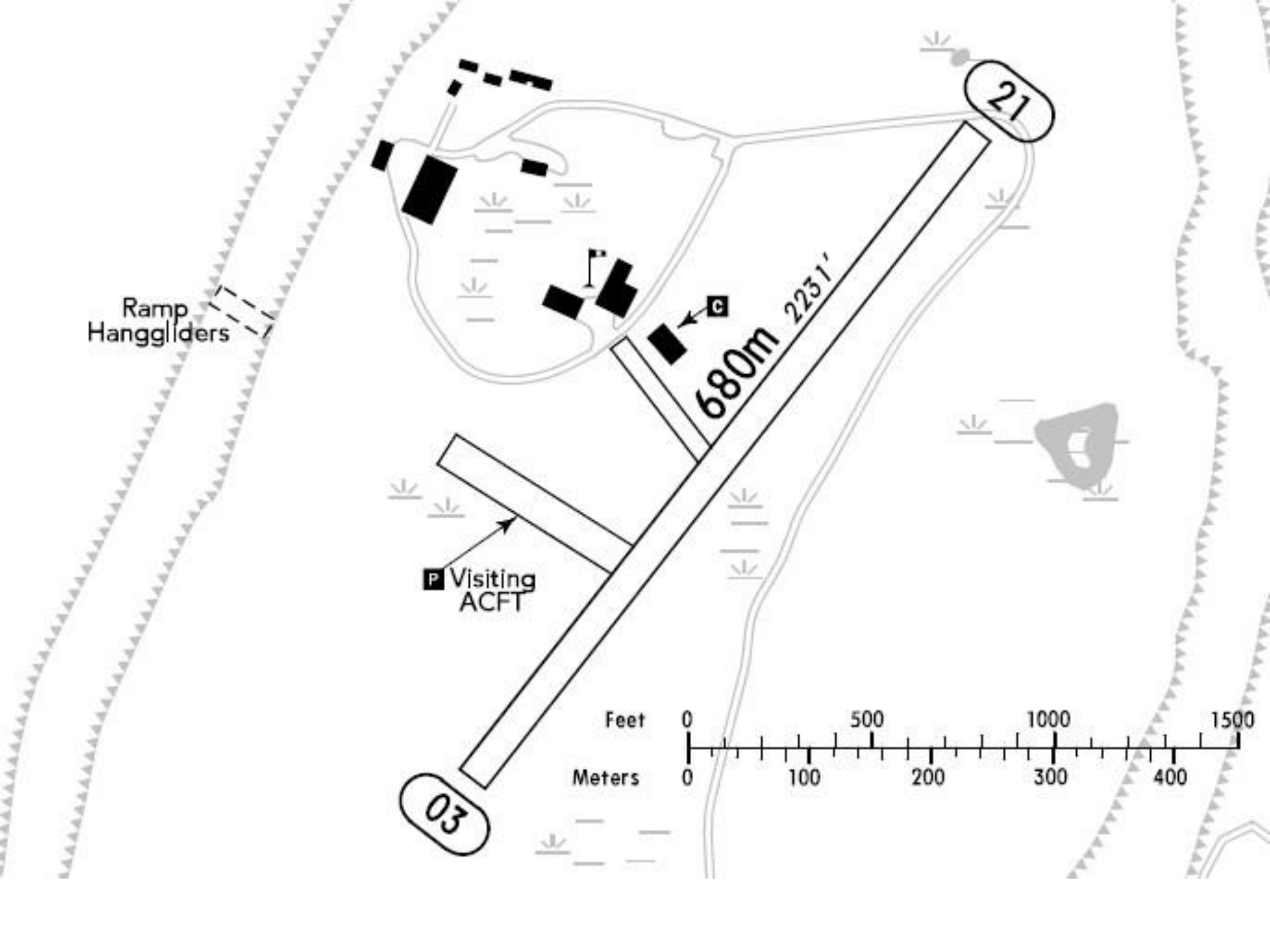
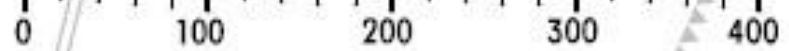
21

03

Feet

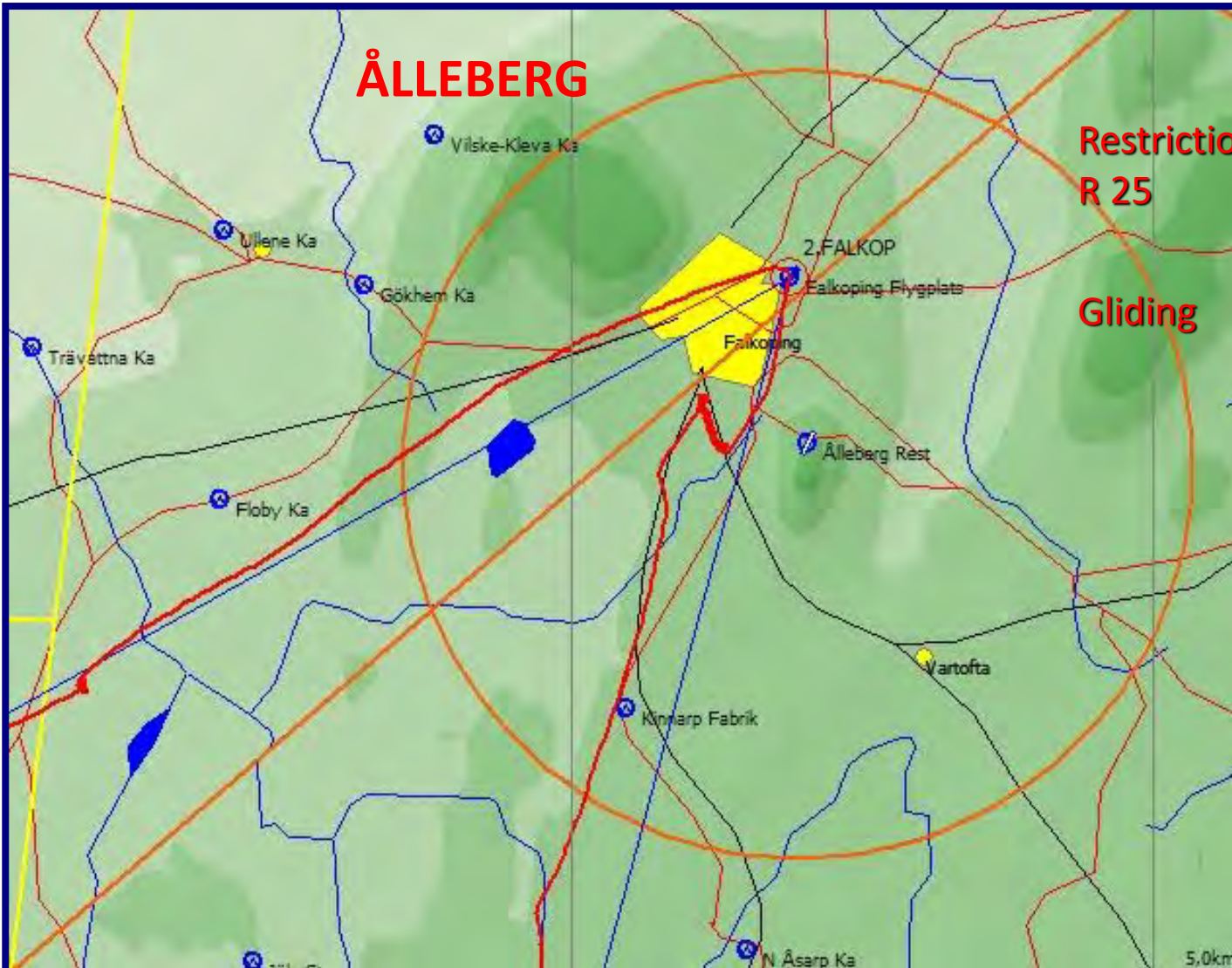


Meters





ÅLLEBERG



Restriction area
R 25


Gliding

5.0km



Ållebergs Café & Restaurang

START MENY CAMPING RUM OCH PRISER BILDGALLERI OM OSS KONTAKTA OSS



Restaurang med utsikt över falbygden.

Ållebergs Café och restaurang

0515-37157

Segelflygmuseum

0515-371 85

A photograph of the Segelflygmuseum building. The building is dark-colored with a sign that reads "SEGELFLYGMUSEUM". A tall antenna tower is visible in the background. The sky is blue with some clouds.

Välkommen till Ålleberg

SE-HIT

Museets öppettider 2017
27 maj — 3 september
varje dag 11.00 — 17.00

Visning av museet kan ske
på annan tid (morgon-kväll)
efter överenskommelse med
den guide som är i tjänst.

Entré
Click!

Telefon 0515 371 85



Ålleberg



Ålleberg bjuder inte bara på vandringsleder och vacker natur. Här finns också en landningsbana för segelflyg.

Ållebergs högsta punkt är ca 335 möh och på flera ställen har man vacker utsikt över Falbygden.



öppen mark

åker

lövskog

sankmark

vatten

flygplats

P parkering

reservatsgräns

väg

stig

Naturreservatet på Ålleberg

Föreskrifter för allmänheten

Känn er välkomna att besöka Ållebergs naturreservat men tänk på att det inte är tillåtet att

- göra upp eld
- framföra motordrivet fordon, cykla eller rida utanför vägen till flygplatsområdet
- tälta eller ställa upp husvagn/husbil på annan plats än vad skötselplanen anger
- fälla träd och buskar, bryta kvistar eller på annat sätt skada vegetationen
- skada eller ta bort döda träd eller vindfällen
- samla in mossor, lavar eller svamp. Matsvamp får dock plockas
- fånga och insamla ryggradslösa djur.

Fakta

Bildat: 2002

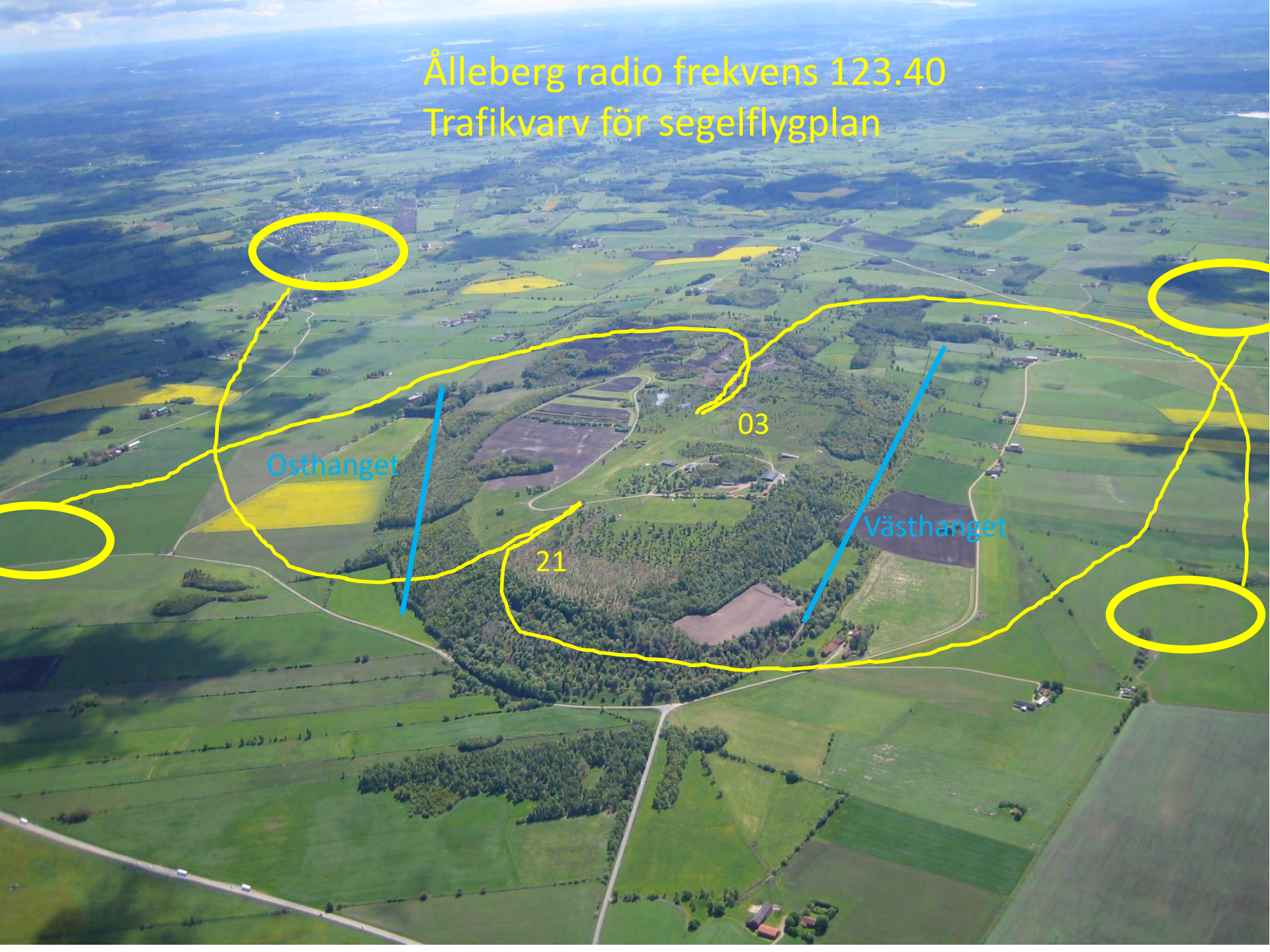
Areal: 199 hektar

Naturvårdsförvaltare: Länsstyrelsen i Västra Götalands län
Området ingår i EU:s ekologiska nätverk av skyddade områden, Natura 2000.

Segelflyghangaren



Ålleberg radio frekvens 123.40
Trafikvarv för segelflygplan



Osthänget

03

21

Västhänget

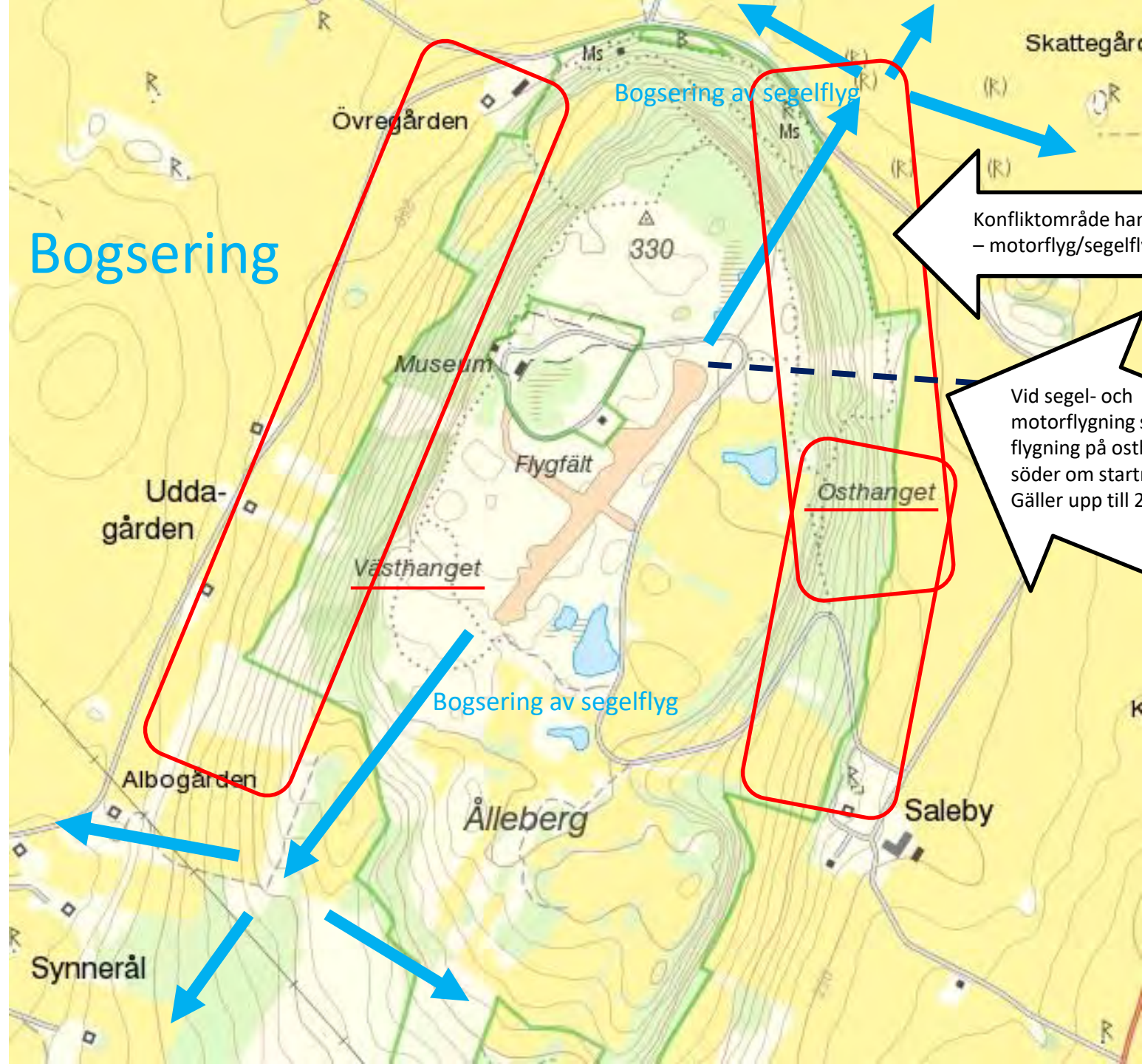
Segelflygplan
Landning
Bana 03



Segelflygplan
Landning
Bana 21



Bogsering



Bogsering av segelflyg

Bogsering av segelflyg

Konfliktområde hangflyg
- motorflyg/segelflyg

Vid segel- och
motorflygning ska all
flygning på osthanget ske
söder om startrampen.
Gäller upp till 200 meter.



OBS!
Ingen längre parkering på vägen!
Räddningstjänstens önskemål

Skärm-, häng- och modellflyg på Ålleberg



Regler för flygning på Ålleberg.

1. För att få flyga på väst och ostsidan krävs minst kompetenserna Backglidning, Höjdflygning och Hangflygning. Om någon av dessa saknas, måste tillstånd för flygning fås av instruktör eller lokal pilot med pilotlicens.
2. För topplandning krävs pilotlicens. Topplandning får ej ske då annan flygverksamhet än skärm- eller hängflyg pågår.
3. Landning nedanför västhanget skall ske på vinschfältet väster om grusvägen. Landning nedanför osthanget kan variera. Se anvisningar på anslag eller fråga lokal pilot.
4. En höjd av 200m över Ållebergs flygfält krävs för att få passera.
5. Då segel och motorflygverksamhet pågår på Ållebergs flygfält skall all flygning på osthanget ske söder om startrampen. Detta gäller upp till 200m över berget.
6. Nedanför västra sidan av berget skall bilar parkeras på vinschfältet i norra eller södra änden. Parkering är ej tillåten på vägren eller mötesplatser.
7. Nedanför östra sidan av berget får inga bilar köras ut på fälten. Undvik parkering på vägren utan tillsyn.
8. Flyg alltid med kontroll av vad som sker på Ållebergs flygfält.

Från hängflyg –
Punkterna 4, 5 och 8 gäller även för skärmflyg!



Falköpings flygplats

Radiofrekv.
| FALKÖPING INFO: 123.350
SWEDEN CTL: 128.625

Navfrekv.

Svenska Flygfält
Utgiven av

KSAB



Mars 2017

FALKÖPING
ESGK

| Läge 5810.2 N 1335.3 E
1.5 NM/2.8 km E Falköping

Höjd 785 ft / 239 m

FALKÖPING
ESGK

| Radiofrekv. FALKÖPING RADIO: 123.350

Höjd 785 ft / 239 m

LDA 04/22: 1316 m

SVENSKA FLYGFÄLT

Utgiven av KSAB

MAR 2017

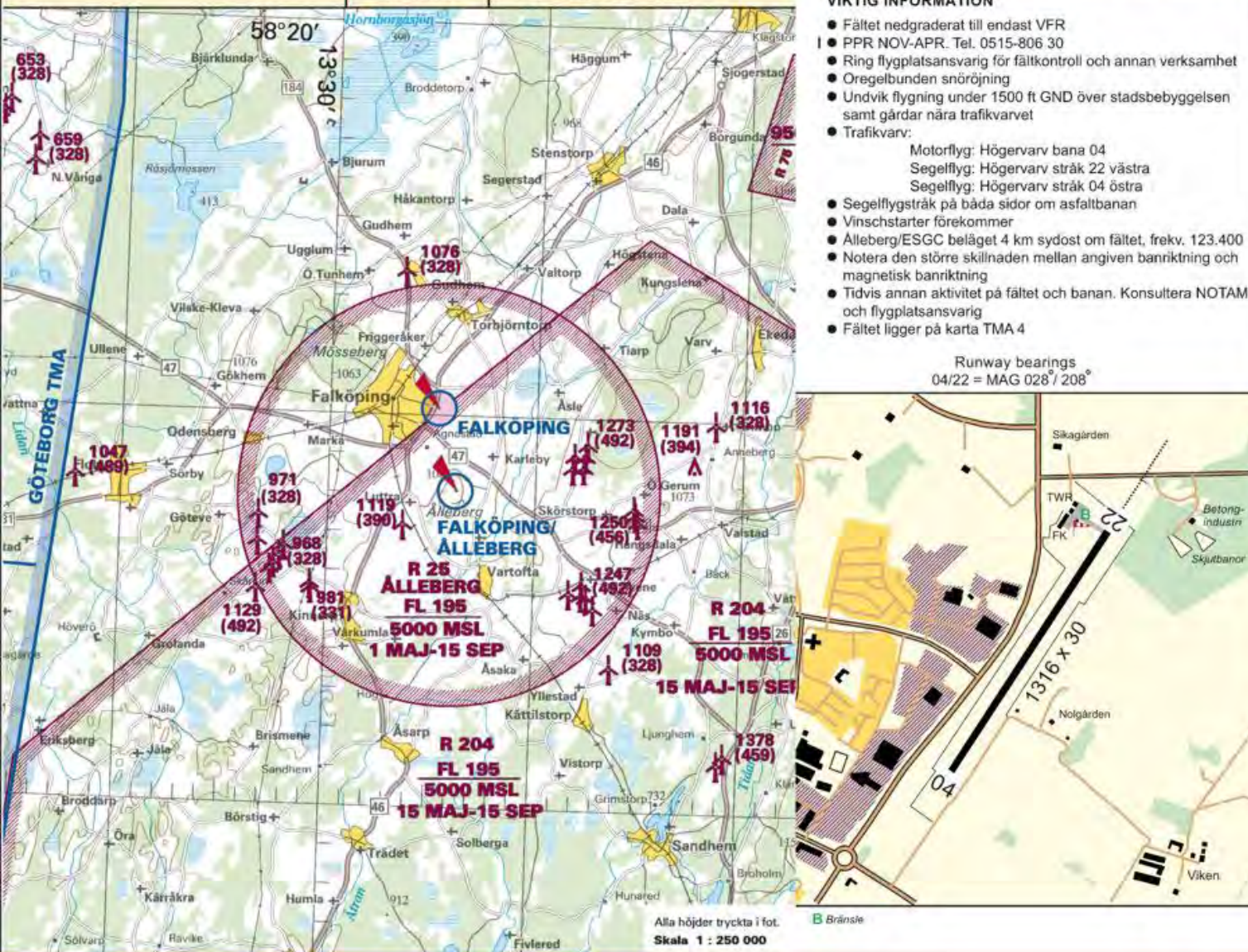
www.pilotshop.se



VIKTIG INFORMATION

- Fältet nedgraderat till endast VFR
- PPR NOV-APR. Tel. 0515-806 30
- Ring flygplatsansvarig för fältkontroll och annan verksamhet
- Oregelbunden snöröjning
- Undvik flygning under 1500 ft GND över stadsbebyggelsen samt gårdar nära trafikvarvet
- Trafikvarv:
 - Motorflyg: Högervarv bana 04
 - Segelflyg: Högervarv stråk 22 västra
 - Segelflyg: Högervarv stråk 04 östra
- Segelflygstråk på båda sidor om asfaltbanan
- Vinschstarter förekommer
- Alleberg/ESGC beläget 4 km sydost om fältet, frekv. 123.400
- Notera den större skillnaden mellan angiven banriktning och magnetisk banriktning
- Tidvis annan aktivitet på fältet och banan. Konsultera NOTAM och flygplatsansvarig
- Fältet ligger på karta TMA 4

Runway bearings
04/22 = MAG 028° / 208°



ÄGARE/BRUKARE

Falköpings kommun

TELEFON

Tommy Ingvarsson, fpl ansvarig
0515- 806 30

FAX

0515- 162 30

FK

0515- 163 90

FÄLTYTA

04/22: Asfalt
Stråk: Gräs

BELYSNING

04/22: Bansljus tänds med
bärvåg i 10sek

HINDER

-

BRÄNSLE

Avgas 100LL*
*kontant, säkrast ringa först

BILUTHYRNING

-

LOGI

Rantens Hotell
0515- 130 30

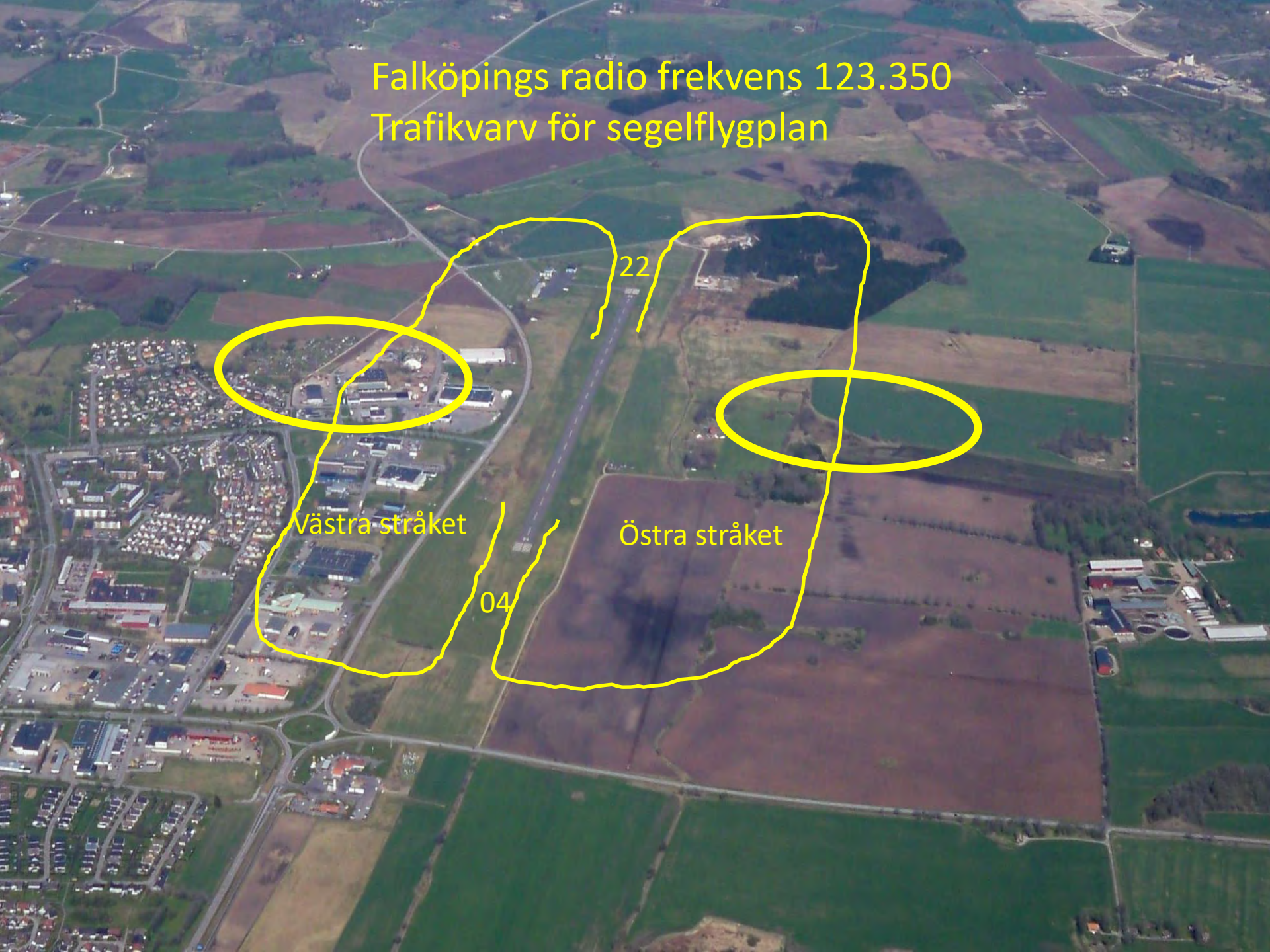
TAXI

0515- 100 10
0515- 106 00

ÖVRIGT

-

Falköpings radio frekvens 123.350
Trafikvarv för segelflygplan




22

Västra stråket

Östra stråket

04

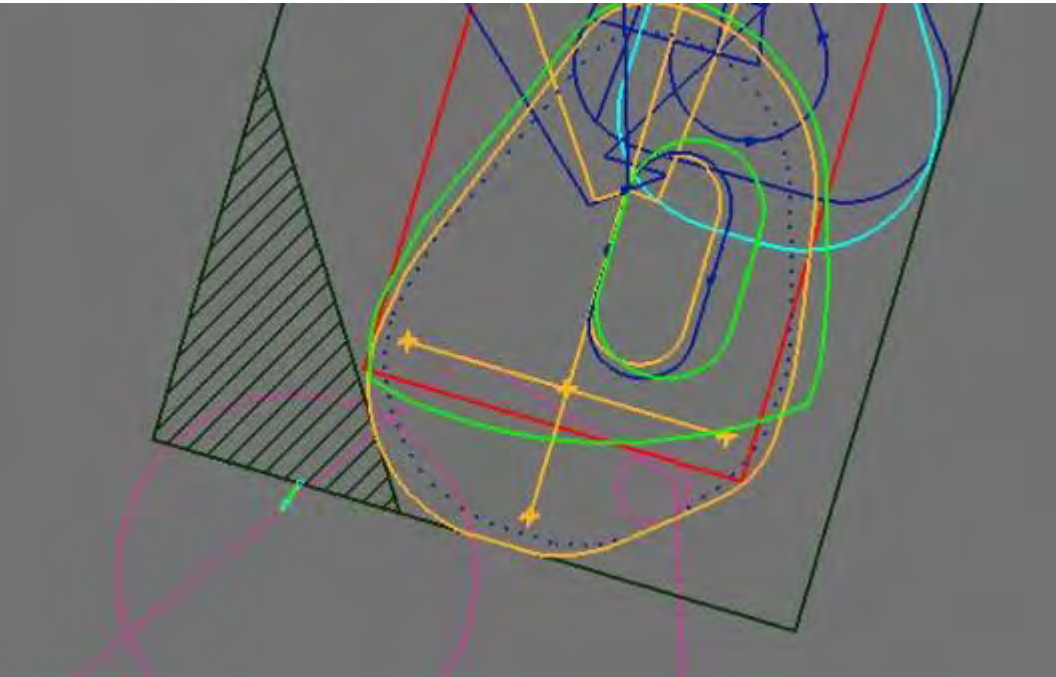


700 meter QFE

**Dangerous area when winching
Fly over airport at 700 meter above RWY**

FALKÖPING

Skövde får luftrum TIA/TIZ För AFIS Våren 2018



TIA undersida 1700 fot
AMSL
Översida 5000 fot

