

**Bilaga 1**  
**Kartor luftrum Lycksele TIZ/TIA**  
**TSL 2020-7953**

**KARTOR FÖRSLAG LYCKSELE TIA/TIZ**

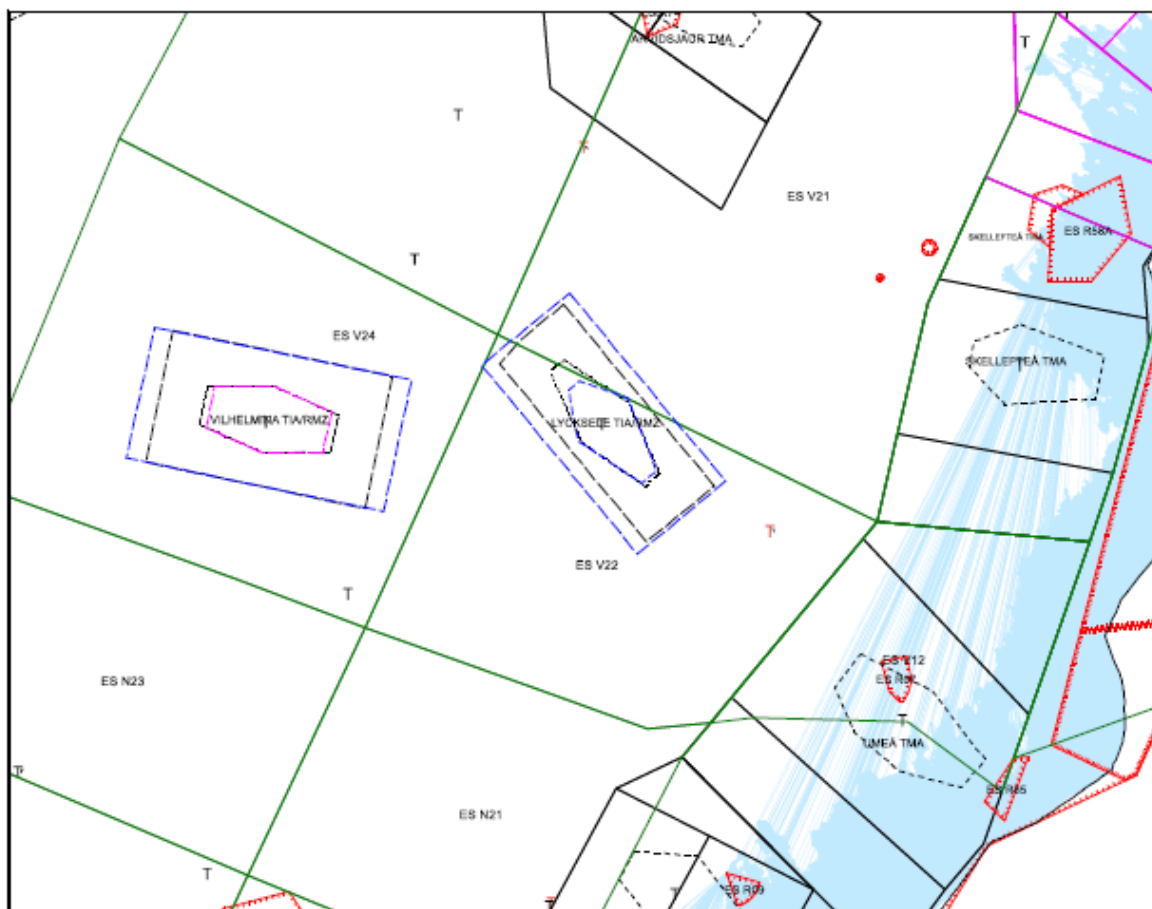
Alla koordinater är i WGS84.

Blåa streckade linjer= förslag Lycksele TIA/TIZ (även Vilhelmina luftrumsförslag finns med på bild)

Svarta linjer = befintligt TIA/TIZ, TMA/CTR

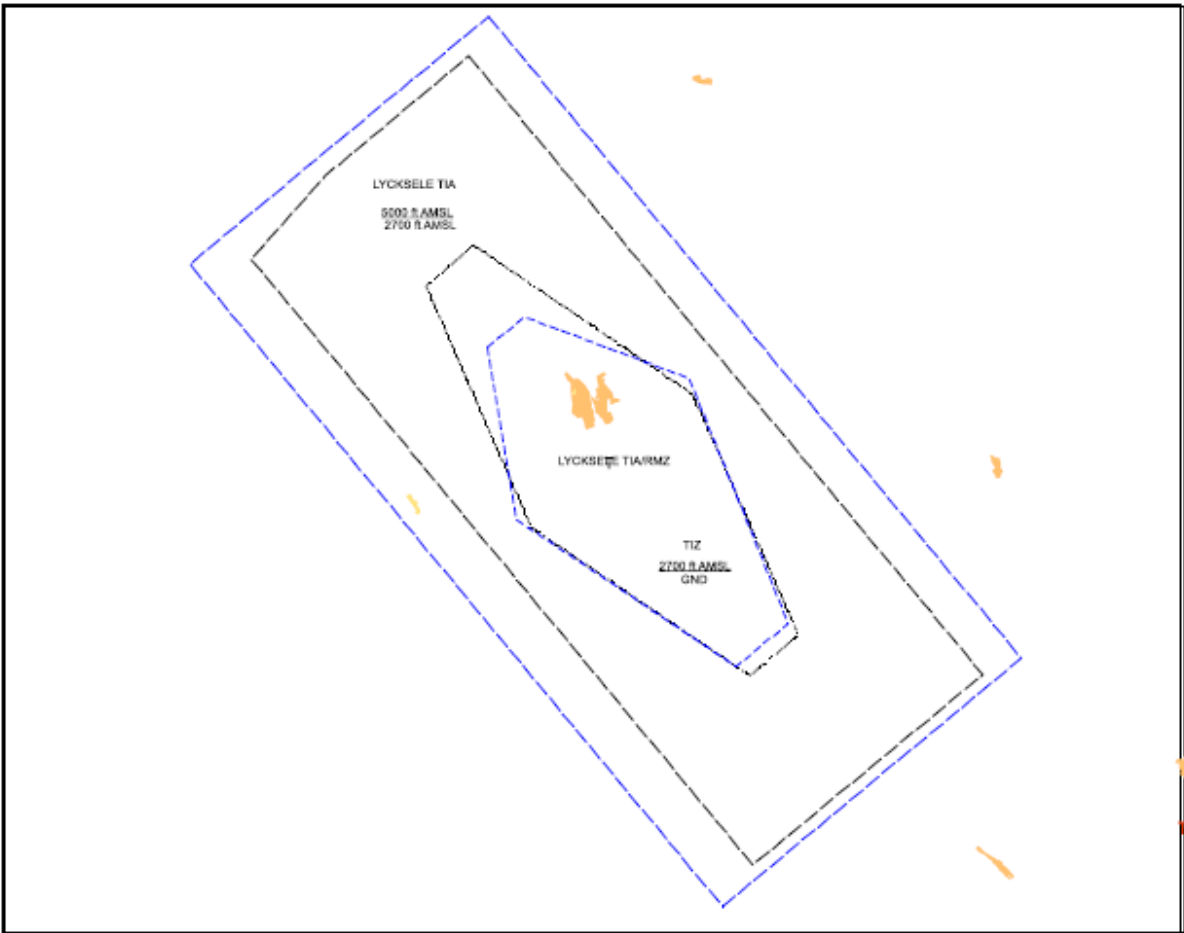
Gröna heldragna linjer = Mil övningssektorer

Röda ”taggiga” streck = R-område



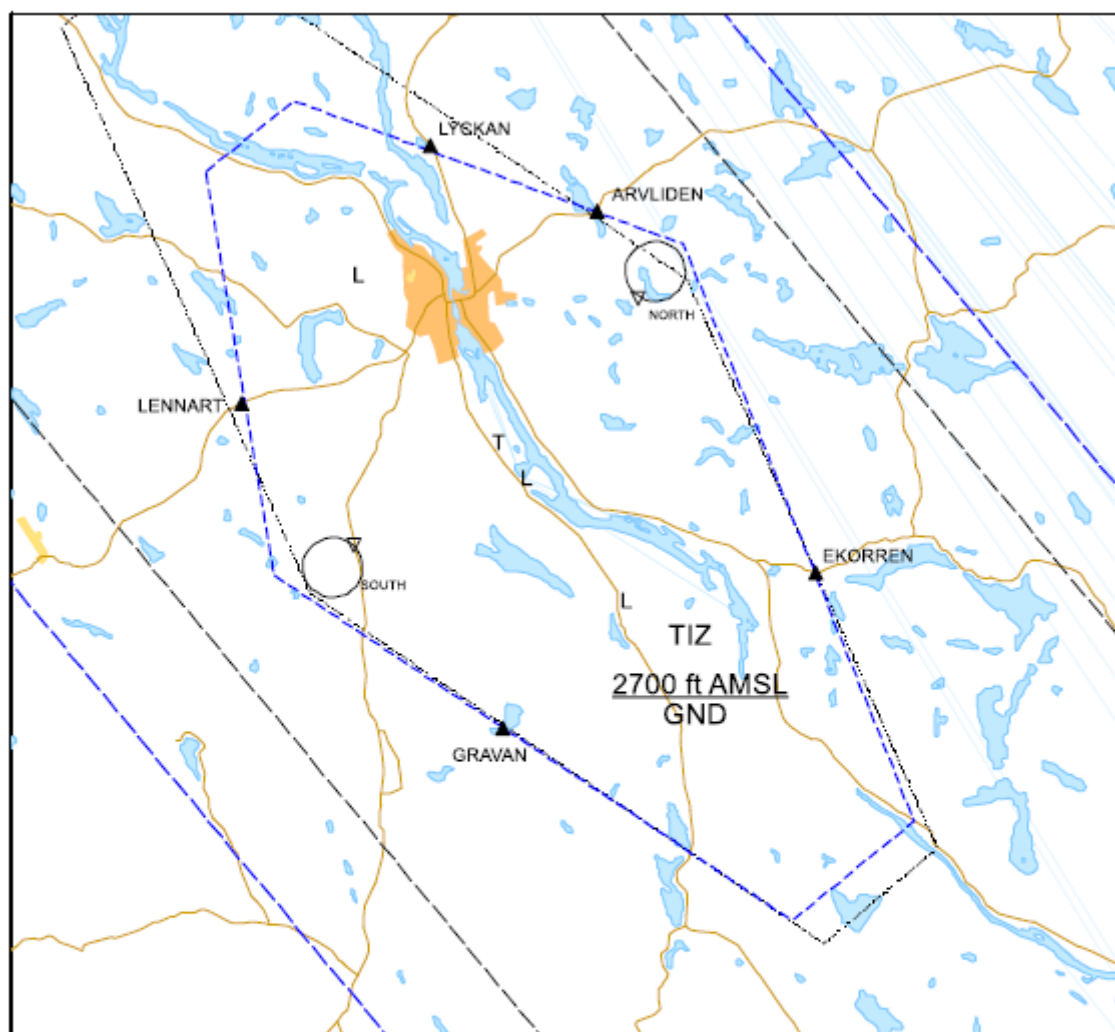
**Koordinater och höjder**

<b>Lycksele TIA</b>	<b>Lycksele TIZ</b>
645159N0183240E	643758N0183104E
642341N0192205E	643911N0183455E
641349N0185139E	643617N0185057E
644159N0180202E	642539N0185926E
645159N0183240E	642358N0185410E
	643037N0183315E
	643758N0183104E
<b>Höjd</b> 2700 ft AMSL/5000 ft AMSL	<b>Höjd</b> GND/2700 ft AMSL



Lycksele TIA/TIZ

## TIZ och VFR-in/utpasseringspunkter



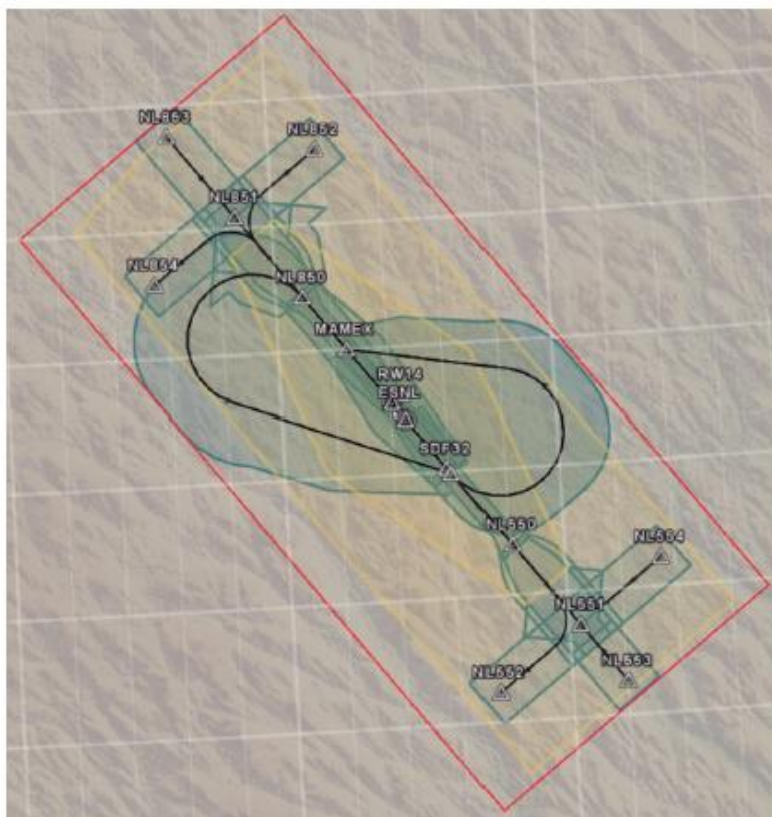
Lycksele TIZ

LYCKAN 643816N0184034E  
ARVLIDEN 643657N0184726E  
EKORREN 643013N0185553E  
GRAVAN 642741N0184227E  
LENNART 643345N0183211E

Ingen förändring av befintliga VFR-väntlägen SOUTH och NORTH i TIZ.

## KARTA MED INFLUENSYTOR

På bilderna nedan visas vilka ytor som ligger till grund för lufrummets utbredning.



RNP-procedurer med nytt TIA (inkl gamla TIA/TIZ)



Konventionella procedurer ink RNP-holdings